PROSTORNI PLAN BRODSKO-POSAVSKE ŽUPANIJE

1. KORIŠTENJE I NAMJENA PROSTORA

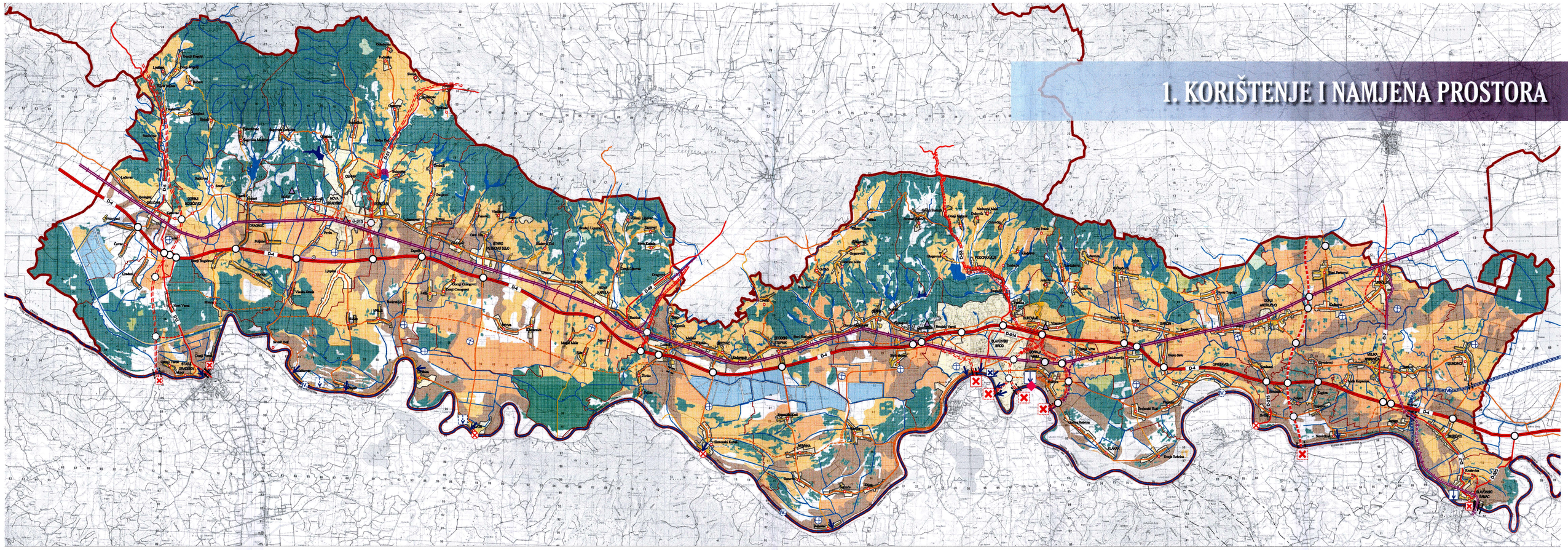

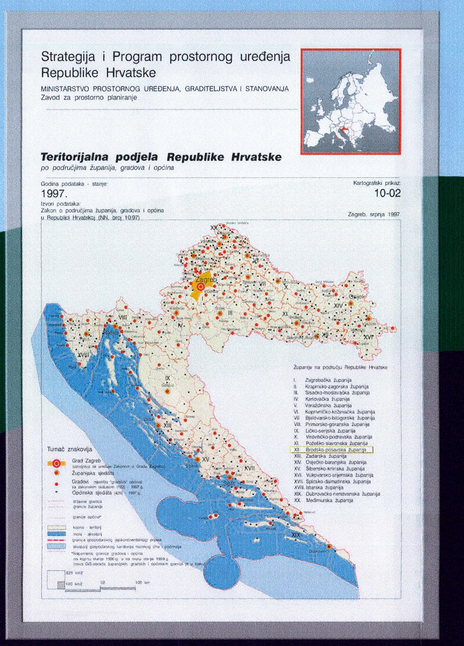

Strategija i Program prostornog uređenja Republike Hrvatske

MINISTARSTVO PROSTORNOG UREĐENJA, GRADITELJSTVA I STANOVANJA
Zavod za prostorno planiranje

Teritorijalna podjela Republike Hrvatske
po područjima Županija, gradova i općina

Godina podataka - stanje: 1997.
Kartografski prikaz: 10-02
Izvori podataka: Zakon o područjima Županija, gradova i općina u Republici Hrvatskoj, (NN, broj 10/97).
Zagreb, srpnja 1997.



Strategija i Program prostornog uređenja Republike Hrvatske
Ministarstvo prostornog uređenja, graditeljstva i stanovanja
Zavod za prostorno planiranje

Osnovno korištenje i namjena prostora
s obzirom na očuvanje vrijednih šumskih i poljoprivrednih resursa

Godina podataka - stanje: 1991.
Kartografski prikaz: 17
Izvori podataka: Prostorni plan Hrvatske, 1988. i nekoliko poljoprivrednih studija izrađenih za Strategiju prostornog uređenja Republike Hrvatske, 1995.
Zagreb, svibanj 1999.

N

1,5 km² 0,2 km² 2,5 2,5km

MJ 1:100.000

TUMAČ ZNAKOVLJA
POST. PLANIR.

TERITORIJALNE I STATISTIČKE GRANICE
- DRŽAVNA GRANICA
- ŽUPANIJSKA GRANICA
- OPĆINSKA / GRADSKA GRANICA

RAZVOJ I UREĐENJE PROSTORA / POVRŠINA NAS.
- GRANICA GRAĐEVINSKIH PODRUČJA NEIZGRAĐENO
- GRANICA GRAĐEVINSKIH PODRUČJA IZGRAĐENO
- NEIZGRAĐENI DIO GRAĐEVINSKIH PODRUČJA
- IZGRAĐENI DIO GRAĐEVINSKIH PODRUČJA

RAZVOJ I UREĐENJE PROSTORA / POV. IZVAN NAS.
- OSOBITO VRIJEDNO OBRADIVO TLO
- VRIJEDNO OBRADIVO TLO
- OSTALA OBRADIVA TLA
- GOSPODARSKA ŠUMA
- ZAŠTITNE ŠUME OD ERozIJE, VJETRA, KLIZIŠTA

ŠUME POSEBNE NAMJENE
- SJEMENSKE SASTOJINE
- SPECIJALNI REZERVATI ŠUMSKE VEGETACIJE
- REKREACIJSKE ŠUME
- RASADNIK "CERNIK"
- UREĐENO LOVIŠTE I UZGAJALIŠTE DIVLJAČI "RADINJE"
- GOSPODARSKA NAMJENA - PROIZVODNA pretežito industrija - IT
- OSTALO POLJOPRIVREDNO TLO, ŠUME I ŠUMSKO ZEMLJIŠTE
- VODOTOK
- POSEBNA NAMJENA

POVRŠINE INFRASTRUKTURNIH SUSTAVA
CESTOVNI PROMET
- DRŽAVNA CESTA - AUTOCESTA
- PRIMARNA DRŽAVNA BRZA CESTA
- MOGUĆI KORIDOR DRŽAVNE PRIMARNE BRZE CESTE
- SEKUNDARNA DRŽAVNA BRZA CESTA
- MOGUĆI KORIDOR DRŽAVNE SEKUNDARNE BRZE CESTE
- OSTALE DRŽAVNE CESTE
- ŽUPANIJSKE CESTE
- MOGUĆI KORIDOR ŽUPANIJSKE CESTE
- UREĐENJE KRITIČNE DIONICE TRASE (POST. ŽUP. CESTE)
- LOKALNA CESTA
- RASKRIŽJE CESTA U DVIJE RAZINE
- MOST

GRANIČNI CESTOVNI PRIJELAZ
- STALNI MEĐUNARODNI GRANIČNI PRIJELAZ I. KATEGORIJE
- STALNI MEĐUNARODNI GRANIČNI PRIJELAZ II. KATEGORIJE
- OSTALI PRIJELAZI

TUMAČ ZNAKOVLJA
POST. PLANIR.

ŽELJEZNIČKI PROMET
- MAGISTRALNA GLAVNA ŽELJEZNIČKA PRUGA
- MAGISTRALNA POMOĆNA ŽELJEZNIČKA PRUGA
- ŽELJEZNIČKA PRUGA I. REDA
- ŽELJEZNIČKA PRUGA II. REDA
- MOST
- STALNI MEĐUNARODNI PRIJELAZ I. KATEGORIJE

RIJEČNI PROMET
- RIJEČNA DRŽAVNA LUKA I PRISTANIŠTE
- RIJEČNA ŽUPANIJSKA LUKA I PRISTANIŠTE
- ZNAČAJNA BIORIŠTA
- MEĐUDRŽAVNI PUT I OZNAKA KLASE
- GRANIČNI RIJEČNI PRIJELAZ II. KATEGORIJE
- MEĐUDRŽAVNI PUT I OZNAKA KLASE

ZRAČNI PROMET
- LETALIŠTE

INTEGRALNI TRANSPORT
- ROBNO TRANSPORTNO SPEDIDITE

VODNOGOSPODARSKI SUSTAV KORIŠTENJE VODA
- AKUMULACIJA
- RETENCIJA
- RIBNJAK

REPUBLIKA HRVATSKA

Županija : BRODSKO-POSAVSKA ŽUPANIJA

Naziv prostornog plana : Prostorni plan Županije

Naziv kartografskog prikaza : Korištenje i namjena prostora

Broj kartografskog prikaza : 1.
Mjerilo kartografskog prikaza : 1:100000

Program mjera za unapređenje stanja u prostoru (službeno glasilo,Odluka predstavničkog tijela o donošenju plana (službeno glasilo) :
« Službeni vjesnik « BPŽ br. 7/96 (SLUŽBENI VJESNIK" BR. 04/2001.

Javna rasprava (datum objave) : 30.06.2000.
Javni uvid održan od : 03.07.2000. do : 04.09.2000.

Pečat tijela odgovornog za provođenje javne rasprave :
Odgovorna osoba za provođenje javne rasprave : Igor Čižmek, dipl.ing.arh.
(ime,prezime i potpis)

Suglasnost na plan prema članku 19 Zakona o prostornom uređenju («Narodne novine» br. 30/94 i 68/98), broj suglasnosti klasa : Datum :

Pravna osoba / tijelo koje je izradilo plan : Županijski zavod za prostorno uređenje Slavonski Brod,Trg Pobjede bb u suradnji sa Zavodom za prostorno planiranje d.d. Osijek, Viljevac Paje Kolarića 5A
Pečat pravne osobe koja je izradila plan : BRODSKO-POSAVSKO ŽUPANIJSKI ZAVOD ZA PROSTORNO UREĐENJE SLAVONSKI BROD
Odgovorna osoba : Igor Čižmek, dipl.ing.arh.
(ime,prezime i potpis)

Kordinator plana : Igor Čižmek ,dipl.ing.arh.

Stručni tim u izradi plana :
1. Kruno Lipić ,dipl.ing.arh.
2. Vlado Sudar ,dipl.ing.prometa
3. Mirko Strahinić ,dipl.ing.stroj.
4. Ivica Bugarić ,dipl.ing.građ.
5. Stjepan Blaškor ,dipl.ing.šum.teh.
6. Marta Pauković, dipl.oecc.
7. Ljubica Majcan ,dipl.turizmolog
8. Branimir Jerković ,informatičar
9. Vlaster Tišma ,informatičar
10. Jasna Mušicki ,građ.tehn.
11. Reza Brajković, arh.tehn.
12. Zdravko Šandak ,građ.tehn.

Pečat predstavničkog tijela : Predsjednik predstavničkog tijela : (ime,prezime i potpis)

Istovjetnost ovog prostornog plana s izvornikom ovjerava : (ime,prezime i potpis)
Pečat nadležnog tijela : 2