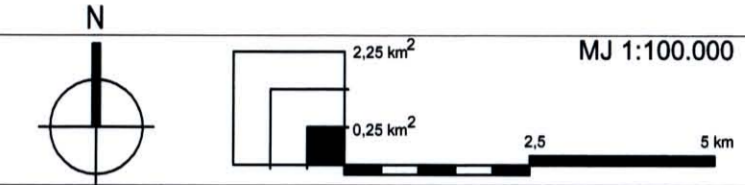


PROSTORNI PLAN BRODSKO-POSAVSKE ŽUPANIJE

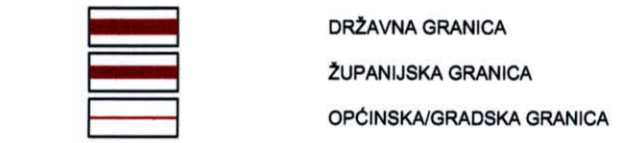
IZMJENE I DOPUNE

TUMAČ ZNAKOVLJA



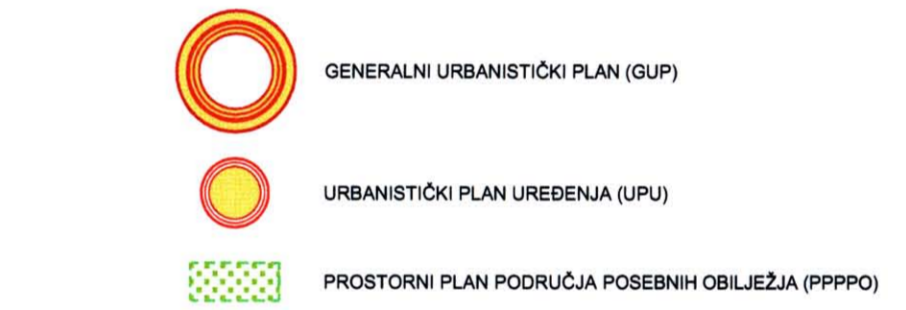
POST. PLANSKI

TERITORIJALNE I STATISTIČKE GRANICE

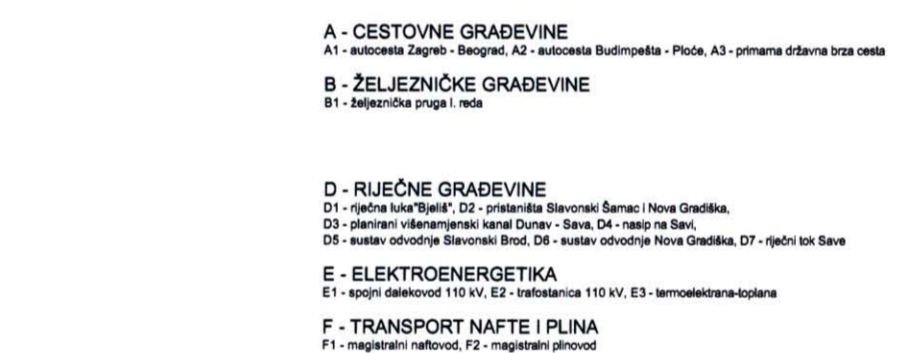


PODRUČJA I DIJELOVI PRIMJENE PLANSKIH MJERA ZAŠTITE

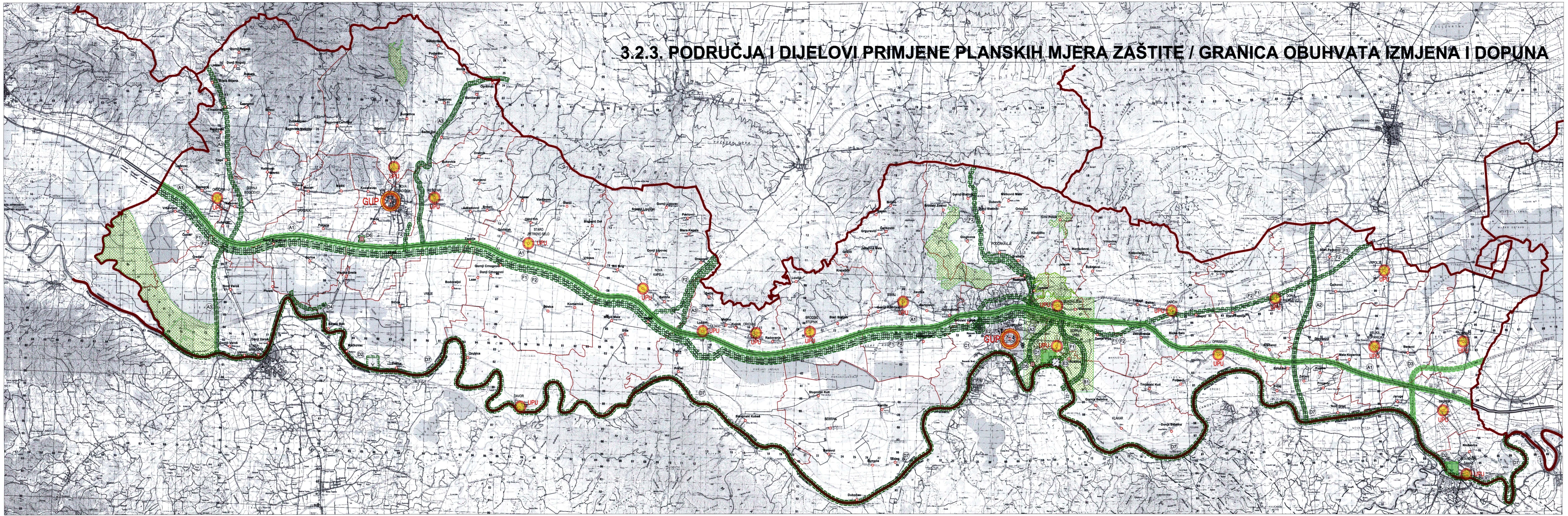
OBUHVAAT OBAVEZNE IZRADE PROSTORNOG PLANA



ZAHVAT POTREBNE PROVEDBE PROCJENE UTJECAJA NA OKOLIS



3.2.3. PODRUČJA I DIJELOVI PRIMJENE PLANSKIH MJERA ZAŠTITE / GRANICA OBUHVATA IZMJENA I DOPUNA



REPUBLIKA HRVATSKA	
Županija: BRODSKO-POSAVSKA ŽUPANIJA	
Naziv prostornog plana: Prostorni plan županije / izmjene i dopune	
Naziv kartografskog prikaza: 3.2.3. Područja primjene posebnih mjera uređenja i zaštite	3.2.3. Područja primjene posebnih mjera zaštite
Broj kartografskog prikaza: 15.	Mjerilo kartografskog prikaza: 1:100000
Program mjera za uređenje stana u prostoru (službeno glasilo)	Službeno glasilo županije o donošenju plana (službeno glasilo)
+ Službeni vjesnik - BP2 br. 16/04	+ Službeni vjesnik - BP2 br. 6/05 od 11.04.2005.
Javna rasprava (datum objave) : 09.02.2005.	Javni izvodi objavljeni od : 26.01.2005. do : 14.02.2005.
Pečat tijela odgovornog za provođenje javne rasprave :	Odgovorna osoba za provođenje javne rasprave : Igor Čižmek, dipl.ing.arh. (ime, prezime i potpis)
Suglasnost na plan prema Odluci 19. Zakona o prostornom uređenju (Narodne novine br. 30/94, 68/98, 61/00, 32/02, 11/00/4, 6/04, 12/04, 18/04, 16/05, 14/06, 18/06, 16/07, 15/08, 16/08, 14/09, 15/09, 16/09, 15/10, 16/10, 15/11, 16/11, 15/12, 16/12, 15/13, 16/13, 15/14, 16/14, 15/15, 16/15, 15/16, 16/16, 15/17, 16/17, 15/18, 16/18, 15/19, 16/19, 15/20, 16/20, 15/21, 16/21, 15/22, 16/22, 15/23, 16/23, 15/24, 16/24, 15/25, 16/25, 15/26, 16/26, 15/27, 16/27, 15/28, 16/28, 15/29, 16/29, 15/30, 16/30, 15/31, 16/31, 15/32, 16/32, 15/33, 16/33, 15/34, 16/34, 15/35, 16/35, 15/36, 16/36, 15/37, 16/37, 15/38, 16/38, 15/39, 16/39, 15/40, 16/40, 15/41, 16/41, 15/42, 16/42, 15/43, 16/43, 15/44, 16/44, 15/45, 16/45, 15/46, 16/46, 15/47, 16/47, 15/48, 16/48, 15/49, 16/49, 15/50, 16/50, 15/51, 16/51, 15/52, 16/52, 15/53, 16/53, 15/54, 16/54, 15/55, 16/55, 15/56, 16/56, 15/57, 16/57, 15/58, 16/58, 15/59, 16/59, 15/60, 16/60, 15/61, 16/61, 15/62, 16/62, 15/63, 16/63, 15/64, 16/64, 15/65, 16/65, 15/66, 16/66, 15/67, 16/67, 15/68, 16/68, 15/69, 16/69, 15/70, 16/70, 15/71, 16/71, 15/72, 16/72, 15/73, 16/73, 15/74, 16/74, 15/75, 16/75, 15/76, 16/76, 15/77, 16/77, 15/78, 16/78, 15/79, 16/79, 15/80, 16/80, 15/81, 16/81, 15/82, 16/82, 15/83, 16/83, 15/84, 16/84, 15/85, 16/85, 15/86, 16/86, 15/87, 16/87, 15/88, 16/88, 15/89, 16/89, 15/90, 16/90, 15/91, 16/91, 15/92, 16/92, 15/93, 16/93, 15/94, 16/94, 15/95, 16/95, 15/96, 16/96, 15/97, 16/97, 15/98, 16/98, 15/99, 16/99, 15/100, 16/100)	Datum : 31.03.2005.
Pravna osoba / tijelo koje je izradilo plan : Pečat pravne osobe koja je izradila plan :	Odgovorna osoba : Igor Čižmek, dipl.ing.arh. (ime, prezime i potpis)
Županijski zavod za prostorno uređenje Slavonski Brod, Trg Pobjede bb u suradnji sa Zavodom za prostorno planiranje d.d. Osijek, Vijećac Paja Kolarica 5A	Pečat predstavničkog tijela :
Koordinator plana : Igor Čižmek, dipl.ing.arh.	Pečat nadležnog tijela :
Stužni tim u izradi plana : 1. Krsto Ljubić, dipl.ing.arh. 2. Miroslav Bugarin, dipl.ing.arh. 3. Vlatko Tilić, inženjer arh. 4. Zoravko Sandek, arh. 5. Tomislav Pletić, arh.	istovjetnost ovog prostornog plana s izvornikom ovjerava :
Pečat predstavničkog tijela :	Pečat nadležnog tijela :